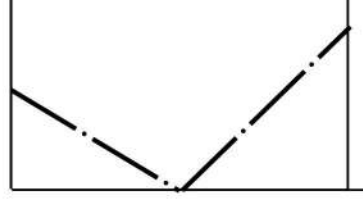
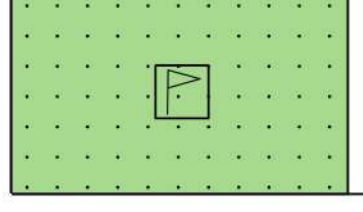


İli : Tekirdağ
İlçesi : Süleymanpaşa
Mahallesi : Atatürk
Ada/Parsel: 3400/1

GÖSTERİMLER



PLAN TADİLAT SINIRI



SPOR ALANI

PLAN UYGULAMA KOŞULLARI

- 1/1000 ÖLÇEKLİ UYGULAMA İMAR PLANI ONAYLANMADAN UYGULAMAYA GEÇİLEMEZ.
- UYGULAMA AŞAMASINDA 1/1000 ÖLÇEKLİ UYGULAMA İMAR PLANINDA BELİRTİLEN HUSUSLARA GÖRE İŞLEM YAPILMASI GEREKMEKTEDİR.



SÜLEYMANPAŞA

NAZIM İMAR PLANI TADİLATI

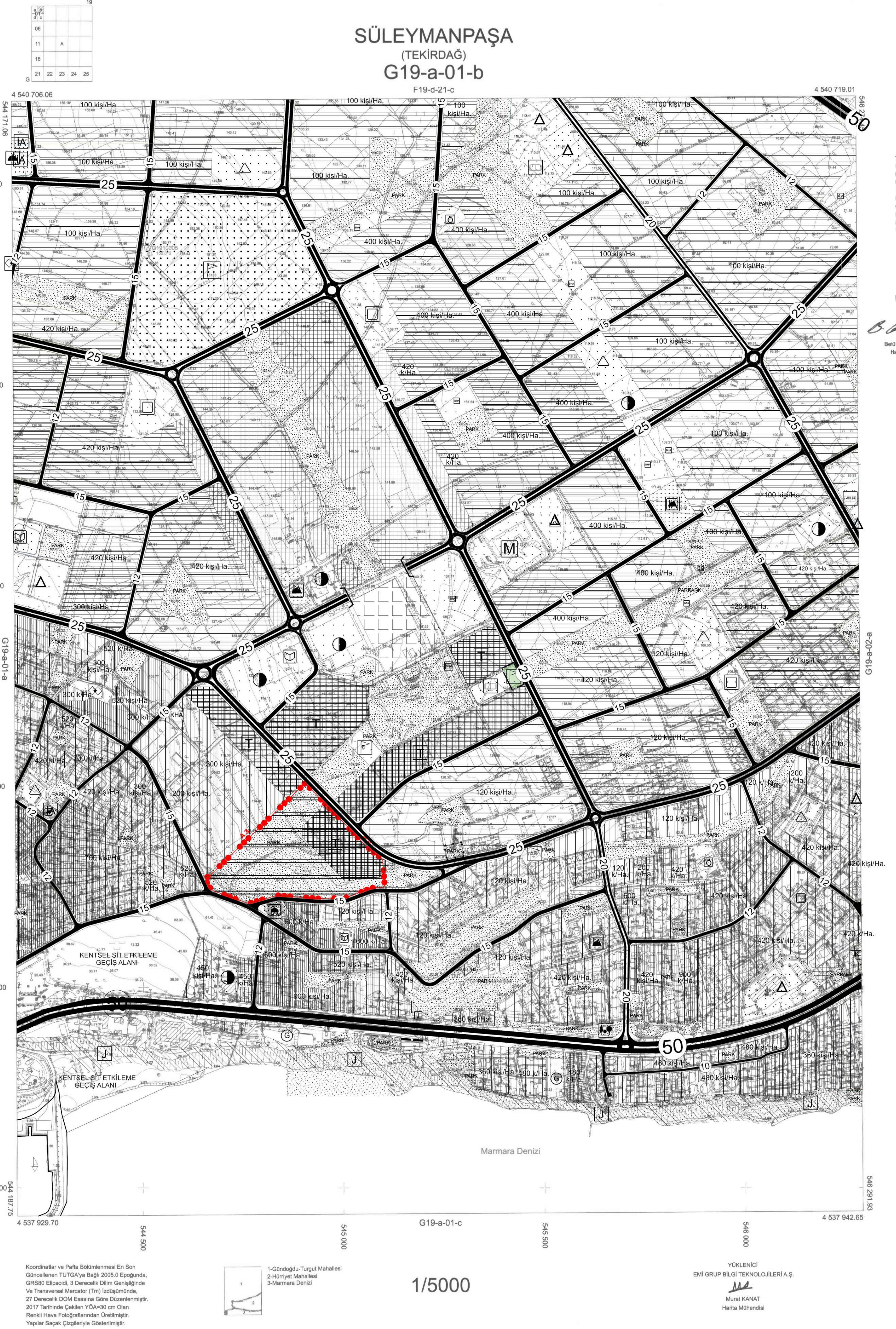
Ölçek : 1 / 5000
(TEKİRDAĞ)

Pafta No : G 19-A-01-B

İmar Planı Tadilatı'nı Teklif Eden
T.C. SÜLEYMANPAŞA BELEDİYESİ
PLAN VE PROJE MÜDÜRLÜĞÜ

Safer PAPARACI
Şef Proje

Levent TURAN
Şef Proje



Tekirdağ İl, Süleymanpaşa, Çorlu, Çerkezköy, Hayrabolu, Malkara, Kapıda, Şarkış, ve Marmaracık ilçelerine ait 1. Etap Kapsamında 329 Adet 1/5000 ve 1503 Adet 1/1000 Ölçekli Harita Harita Emi Grup Bilgi Teknolojileri A.Ş. Tarafından Üretilmiş Olup 3194 Sayılı İmar Kanunun 7/A Maddesi Gereğince İncelendi ve Başkanlık Makamının 05/12/2016 Tarihli Yönergesi Uyarınca Onandı.

İNCELEYEN

KONTROL

B. Çankırılıoğlu
Belediye Başkanı
Harita Mühendisi

B. Çankırılıoğlu
Belediye Başkanı
Harita Mühendisi

11.04.2018
Emi Grup Bilgi Teknolojileri A.Ş.
Bölge Müdürü
İmar ve Şehircilik Dairesi Başkanı

SÜLEYMANPAŞA G19-a-01-b
(TEKİRDAĞ)