TOPLAM ALAN : 7307.44 TOPLAM PAY : 7307.44 TOPLAM KAMULAŞTIRMA : 0.00 TOP. DÜZENLE. GİRMEYEN: 0.00 TOP. DÜZENLEMEYE GİREN: 7307.44	K A D A S T R O K A Y I T L A R I Ö Z E T İ	SAYFA NO:1 İLİ :TEKİRDAĞ İLÇESİ :SÜLEYMANPAŞA KÖY/MAH. :YAVUZ

SNo	Pafta	Ada/Par	Alan	Hisse	Malik	Babası	Pay	Cinsi
1		3475/7	1300.96	29222/130096	AHMET İLHANLI	İSMET	292.22	ARSA
2		3475/7	1300.96	28005/130096	MEHMET İLHANLI	İSMET	280.05	ARSA
3		3475/7	1300.96	29223/130096	MURAT İLHANLI	İSMET	292.23	ARSA
4		3475/7	1300.96	29224/130096	E.B.NO 1 AHMET İLHANLI [Vrs.] İSMET MEHMET İLHANLI [Vrs.] İSMET MURAT İLHANLI [Vrs.] İSMET		292.24	ARSA
5		3475/7	1300.96	5408/130096	METİN İLHANLI	HASAN	54.08	ARSA
6		3475/7	1300.96	5408/130096	GÜLTEN KARADAĞ	HASAN	54.08	ARSA
7		3475/7	1300.96	3606/130096	E.B.NO 118265285 GÜLTEN KARADAĞ [Vrs.] HASAN METİN İLHANLI [Vrs.] HASAN		36.06	ARSA
8		3477/2	1668.61	7030/166861	FATMA SERDAR	HASAN	70.30	ARSA
9		3477/2	1668.61	7030/166861	KAYHAN SERDAR	RIZA	70.30	ARSA
10		3477/2	1668.61	7030/166861	MEHMET AKİF SERDAR	RIZA	70.30	ARSA
11		3477/2	1668.61	29970/166861	AHMET İLHANLI	İSMET	299.70	ARSA
12		3477/2	1668.61	31187/166861	MEHMET İLHANLI	İSMET	311.87	ARSA
13		3477/2	1668.61	29969/166861	MURAT İLHANLI	İSMET	299.69	ARSA
14		3477/2	1668.61	29970/166861	E.B.NO 2 AHMET İLHANLI [Vrs.] İSMET MEHMET İLHANLI[Vrs.] İSMET MURAT İLHANLI [Vrs.] İSMET		299.70	ARSA
15		3477/2	1668.61	16500/166861	MEDİNE YILDIRIM	ALİ	165.00	ARSA
16		3477/2	1668.61	8175/333722	YAŞAR YILDIRIM	ABDULLAH	40.87	ARSA
17		3477/2	1668.61	8175/333722	EMVER YILDIRIM	ABDULLAH	40.87	ARSA
18		3493/2	1774.37	66539/177437	METİN İLHANLI	HASAN	665.39	ARSA
19		3493/2	1774.37	66539/177437	GÜLTEN KARADAĞ	HASAN	665.39	ARSA
20		3493/2	1774.37	44359/177437	E.B.NO 118265300 GÜLTEN KARADAĞ [Vrs.] HASAN METİN İLHANLI [Vrs.] HASAN		443.59	ARSA
21		3498/2	594.95	22311/59495	GÜLTEN KARADAĞ	HASAN	223.11	ARSA
22		3498/2	594.95	22310/59495	METİN İLHANLI	HASAN	223.10	ARSA
23		3498/2	594.95	14874/59495	E.B.NO 118265288 GÜLTEN KARADAĞ [Vrs.] HASAN METİN İLHANLI [Vrs.] HASAN		148.74	ARSA
24		3533/2	1968.55	49213/196855	AHMET İLHANLI	İSMET	492.13	ARSA
25		3533/2	1968.55	49214/196855	MEHMET İLHANLI	İSMET	492.14	ARSA
26		3533/2	1968.55	49214/196855	MURAT İLHANLI	İSMET	492.14	ARSA
27		3533/2	1968.55	49214/196855	E.B.NO 3 AHMET İLHANLI [Vrs.] İSMET MEHMET İLHANLI [Vrs.] İSMET MURAT İLHANLI [Vrs.] İSMET		492.14	ARSA

İLİ :TEKİRDAĞ
İLÇESİ :SÜLEYMANPAŞA
KÖY/MAH. :YAVUZ

ÖZET CETVELİ

KADASTRO

Ada/Par	Alan	EskiDop	Kamu.	Bağış.	D.Girmeyen	Dopal	Dopalma	Dop	İ.Tahsis
3475/7	1300.96	-	-	-	-	292.22	-	-	292.22
3475/7	1300.96	-	-	-	-	292.24	-	-	292.24
3475/7	1300.96	-	-	-	-	36.06	-	-	36.06
3475/7	1300.96	-	-	-	-	54.08	-	-	54.08
3475/7	1300.96	-	-	-	-	280.05	-	-	280.05
3475/7	1300.96	-	-	-	-	54.08	-	-	54.08
3475/7	1300.96	-	-	-	-	292.23	-	-	292.23
3477/2	1668.61	-	-	-	-	299.70	-	-	299.70
3477/2	1668.61	-	-	-	-	299.70	-	-	299.70
3477/2	1668.61	-	-	-	-	40.88	-	-	40.88
3477/2	1668.61	-	-	-	-	70.30	-	-	70.30
3477/2	1668.61	-	-	-	-	70.30	-	-	70.30
3477/2	1668.61	-	-	-	-	165.00	-	-	165.00
3477/2	1668.61	-	-	-	-	70.30	-	-	70.30
477/2	1668.61	-	-	-	-	311.86	-	-	311.86
3477/2	1668.61	-	-	-	-	299.69	-	-	299.69
3477/2	1668.61	-	-	-	-	40.88	-	-	40.88
3493/2	1774.37	-	-	-	-	443.59	-	-	443.59
3493/2	1774.37	-	-	-	-	665.39	-	-	665.39
3493/2	1774.37	-	-	-	-	665.39	-	-	665.39
3498/2	594.95	-	-	-	-	148.74	-	-	148.74
3498/2	594.95	-	-	-	-	223.11	-	-	223.11
3498/2	594.95	-	-	-	-	223.10	-	-	223.10
3533/2	1968.55	-	-	-	-	492.13	-	-	492.13
3533/2	1968.55	-	-	-	-	492.14	-	-	492.14
3533/2	1968.55	-	-	-	-	492.14	-	-	492.14
3533/2	1968.55	-	-	-	-	492.14	-	-	492.14

DOPO HESABI

Toplam Tahsis	=	7307.44
Toplam İmar Ada Alanı	=	7307.44
Toplam Ortak Katılım Alanı	=	0.00
Toplam Düzenlemeye Giren (Dopal)	=	7307.44
Toplam Düzenlemeye Giren (Dopalma)	=	0.00
Toplam Kamulaştırılan Alan	=	0.00
Toplam Bağışlanan Alan	=	0.00
Toplam Kadastro Parsel Alanı	=	7307.44
Toplam Pay	=	7307.44

Düzenleme Ortaklık Payı Hesabı

Düzenlemeye Giren Alanlar (R1)	=	7307.44
Eski DOPO> Proje DOPOAlanlar (D1)	=	0.00
İmar Alanları (R2)	=	7307.44
Eski DOPO> Proje DOPOTahsisler (D2)	=	0.00
DOPAlınmayan Alanlar (R3)	=	0.00
Düzenleme Ortaklık Payı	=	(R1 - D1 - R2 + D2 + R3) / (R1-D1)

Ortak Katılım Oranı	=	0.0000000
Düzenleme Ortaklık Payı Oranı (DOPO)	=	0.0000000
DOPO(OKO ile birlikte)	=	0.0000000
Maksimum Dop Oranı	=	0.45

SÜLEYMANPAŞA BELEDİYESİ

Ada Röleve Krokisi

3772

İli	Tekirdağ
Belediyesi	Süleymanpaşa
Mahallesi	Yavuz
Pafta No	G18B05B1D

KOORDİNAT ÖZET ÇİZELGESİ ITRF-96

Nokta No	Y	X
1	540227.55	4539848.85
2	540254.15	4539856.16
3	540272.24	4539861.13
4	540280.55	4539856.20
5	540282.84	4539846.41
6	540294.63	4539796.15
7	540289.80	4539792.73
8	540234.08	4539828.43
9	540232.73	4539832.64
10	540258.03	4539839.59

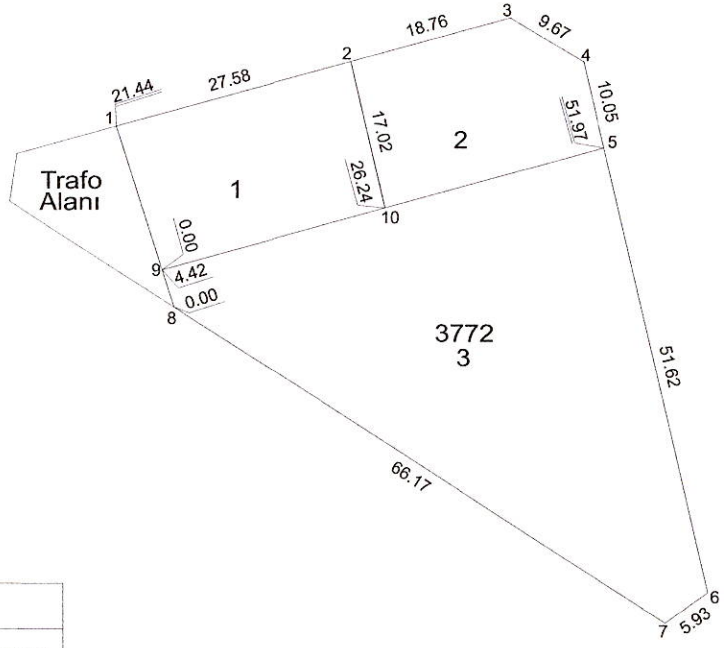

K

1
KROKİ

Ada/Parsel	Noktalar	
3772	1,2,3,4,5,6,7,8,9,10	2498.76
	TOPLAM	2498.76
3772/1 3772/2 3772/3	1,2,9,10 2,3,4,5,10 5,6,7,8,9,10	457.66 413.34 1627.76
	TOPLAM	2498.76

	DÜZENLEYEN	UYGUNDUR BELEDİYE / ÖZEL İDARE		KADASTRO MÜDÜRLÜĞÜ
		KONTROL EDEN	ONAYLAYAN	KONTROL EDEN
ADI SOYADI				
TARİH				
İMZA				

SÜLEYMANPAŞA BELEDİYESİ

Ada Röleve Krokisi

3771

İli	Tekirdağ
Belediyesi	Süleymanpaşa
Mahallesi	Yavuz
Pafta No	G18B05B1C

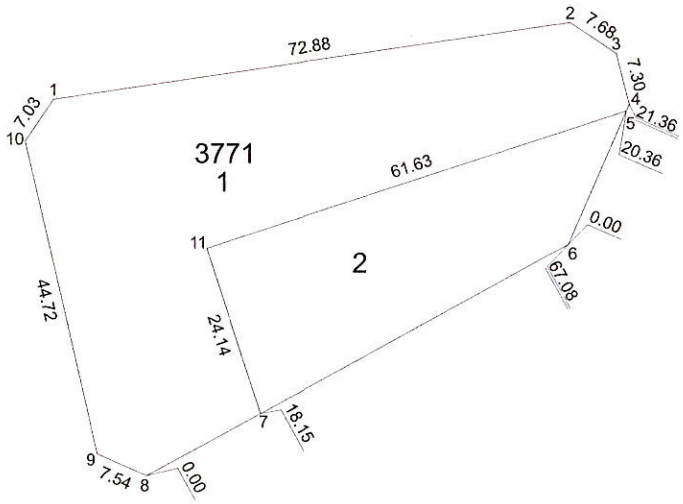

KOORDİNAT ÖZET ÇİZELGESİ ITRF-96

Nokta No	Y	X
1	540628.701	4539571.821
2	540700.804	4539582.433
3	540707.203	4539578.185
4	540709.028	4539571.119
5	540708.629	4539570.199
6	540700.531	4539551.519
7	540657.589	4539528.058
8	540641.661	4539519.356
9	540634.787	4539522.443
10	540624.739	4539566.019
11	540650.061	4539550.997

K

1
KROKİ

Ada/Parsel	Noktalar	
3771	1,2,3,4,5,6,7,8,9,10,11	3288.96
	TOPLAM	3288.96
3771/1 3771/2	1,2,3,4,5,7,8,9,10,11 5,6,7,11	2238.86 1050.10
	TOPLAM	3288.96

	DÜZENLEYEN	UYGUNDUR BELEDİYE / ÖZEL İDARE		KADASTRO MÜDÜRLÜĞÜ
		KONTROL EDEN	ONAYLAYAN	KONTROL EDEN
ADI SOYADI				
TARİH				
İMZA				

SÜLEYMANPAŞA BELEDİYESİ

Ada Röleve Krokisi

3770

İli	Tekirdağ
Belediyesi	Süleymanpaşa
Mahallesi	Yavuz
Pafta No	G18B05B1C

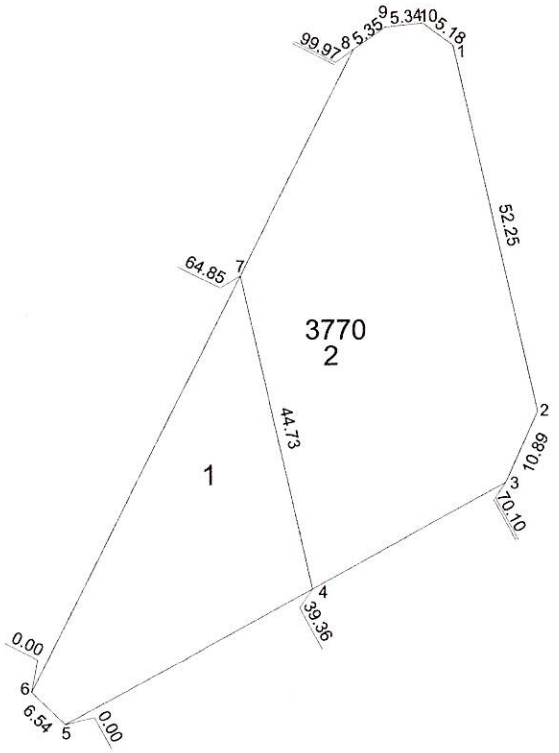

KOORDİNAT ÖZET ÇİZELGESİ ITRF-96

Nokta No	Y	X
1	540613.800	4539568.952
2	540625.539	4539518.041
3	540621.080	4539508.111
4	540594.108	4539493.375
5	540559.566	4539474.503
6	540554.865	4539479.052
7	540584.058	4539536.960
8	540599.869	4539568.322
9	540604.267	4539571.371
10	540609.580	4539571.951

K

1
KROKİ

Ada/Parsel	Noktalar	
3770	1,2,3,4,5,6,7,8,9,10	3147.48
	TOPLAM	3147.48
3770/1 3770/2	4,5,6,7 1,2,3,4,7,8,9,10	1050.10 2097.38
	TOPLAM	3147.48

	DÜZENLEYEN	UYGUNDUR BELEDİYE / ÖZEL İDARE		KADASTRO MÜDÜRLÜĞÜ
		KONTROL EDEN	ONAYLAYAN	KONTROL EDEN
ADI SOYADI				
TARİH				
İMZA				

SÜLEYMANPAŞA BELEDİYESİ

Ada Röleve Krokisi

3533

İli	Tekirdağ
Belediyesi	Süleymanpaşa
Mahallesi	Yavuz
Pafta No	G18B05A2B

KOORDİNAT ÖZET ÇİZELGESİ ITRF-96

Nokta No	Y	X
1	539890.19	4540125.04
2	539941.86	4540158.00
3	539954.07	4540125.27
4	539908.56	4540096.24

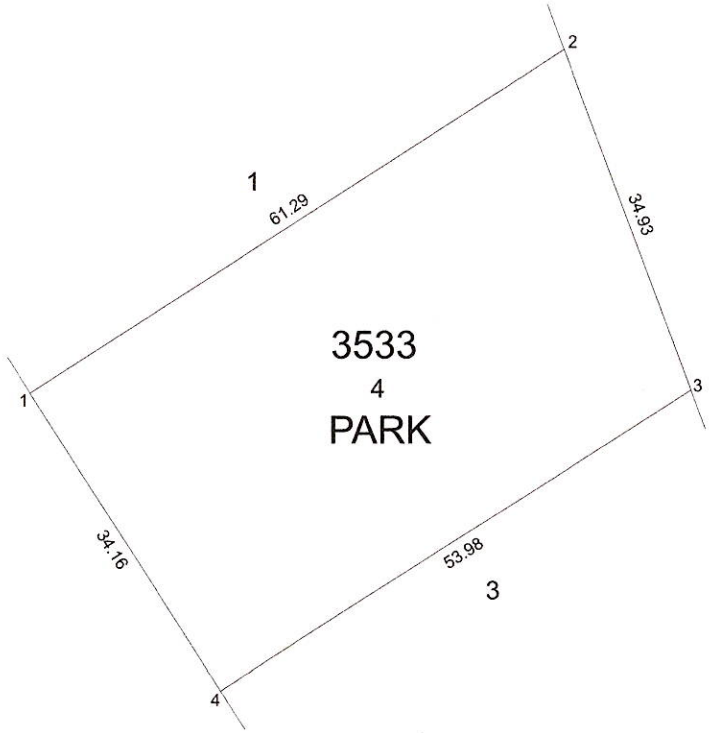

K

1
KROKİ

Ada	Parsel	Noktalar	HesapAlan
3533	4	1,2,3,4	1968.55

	DÜZENLEYEN	UYGUNDUR BELEDİYE / ÖZEL İDARE		KADASTRO MÜDÜRLÜĞÜ
		KONTROL EDEN	ONAYLAYAN	KONTROL EDEN
ADI SOYADI				
TARİH				
İMZA				

SÜLEYMANPAŞA BELEDİYESİ

Ada Röleve Krokisi

3498

İli	Tekirdağ
Belediyesi	Süleymanpaşa
Mahallesi	Yavuz
Pafta No	F1825D3C

KOORDİNAT ÖZET ÇİZELGESİ ITRF-96

Nokta No	Y	X
1	539882.34	4540751.50
2	539904.98	4540758.33
3	539913.76	4540734.75
4	539891.05	4540727.89

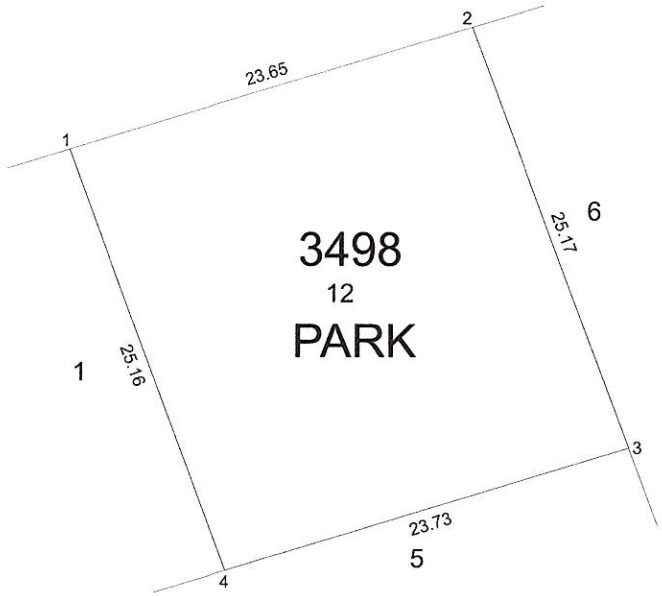

Ada	Parsel	Noktalar	HesapAlan
3498	12	1,2,3,4	594.95

	DÜZENLEYEN	UYGUNDUR BELEDİYE / ÖZEL İDARE		KADASTRO MÜDÜRLÜĞÜ
		KONTROL EDEN	ONAYLAYAN	KONTROL EDEN
ADI SOYADI				
TARİH				
İMZA				

SÜLEYMANPAŞA BELEDİYESİ

Ada Röleve Krokisi

3493

İli	Tekirdağ
Belediyesi	Süleymanpaşa
Mahallesi	Yavuz
Pafta No	G18B05A2B

KOORDİNAT ÖZET ÇİZELGESİ ITRF-96

Nokta No	Y	X
1	539653.30	4540726.77
2	539698.37	4540738.20
3	539707.02	4540700.54
4	539706.72	4540700.48
5	539689.68	4540696.74
6	539660.90	4540690.44

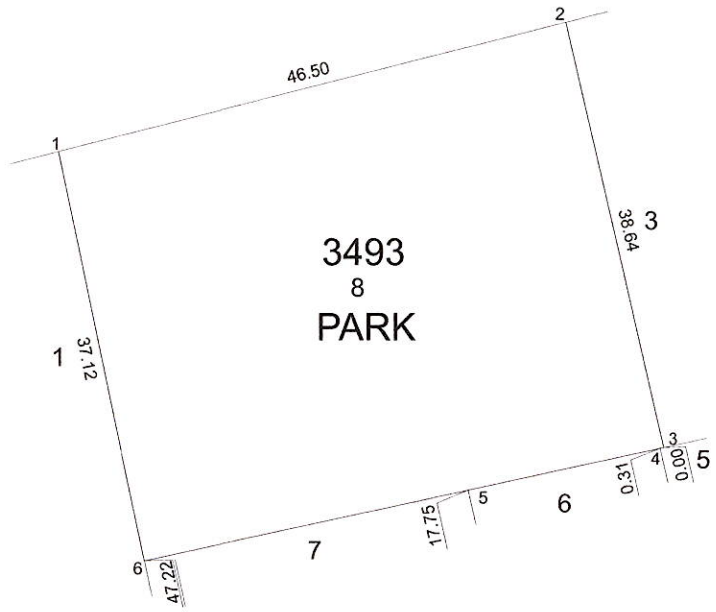

Ada	Parsel	Noktalar	HesapAlan
3493	8	1,2,3,4,5,6	1774.37

	DÜZENLEYEN	UYGUNDUR BELEDİYE / ÖZEL İDARE		KADASTRO MÜDÜRLÜĞÜ
		KONTROL EDEN	ONAYLAYAN	KONTROL EDEN
ADI SOYADI				
TARİH				
İMZA				

SÜLEYMANPAŞA BELEDİYESİ

Ada Röleve Krokisi

3477

İli	Tekirdağ
Belediyesi	Süleymanpaşa
Mahallesi	Yavuz
Pafta No	F18C25D3C

KOORDİNAT ÖZET ÇİZELGESİ ITRF-96

Nokta No	Y	X
1	539482.00	4541086.80
2	539538.24	4541101.58
3	539543.51	4541072.67
4	539489.55	4541058.50

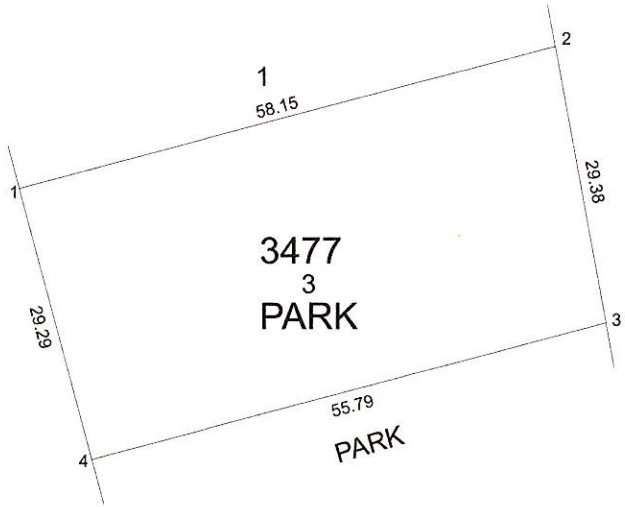

K

1
KROKİ

Ada	Parsel	Noktalar	HesapAlan
3477	3	1,2,3,4	1668.61

	DÜZENLEYEN	UYGUNDUR BELEDİYE / ÖZEL İDARE		KADASTRO MÜDÜRLÜĞÜ
		KONTROL EDEN	ONAYLAYAN	KONTROL EDEN
ADI SOYADI				
TARİH				
İMZA				

SÜLEYMANPAŞA BELEDİYESİ

Ada Röleve Krokisi

3475

İli	Tekirdağ
Belediyesi	Süleymanpaşa
Mahallesi	Yavuz
Pafta No	F18C25D3C

KOORDİNAT ÖZET ÇİZELGESİ ITRF-96

Nokta No	Y	X
1	539579.14	4540952.17
2	539619.43	4540956.66
3	539620.28	4540951.22
4	539624.25	4540926.11
5	539586.41	4540918.05

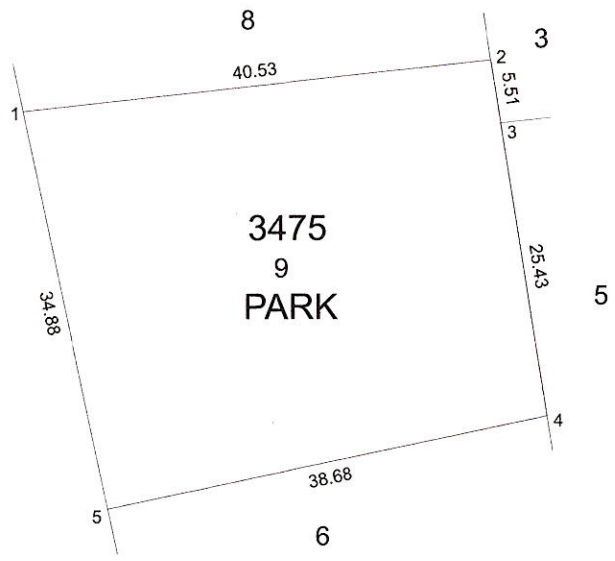

K

1
KROKİ

Ada	Parsel	Noktalar	HesapAlan
3475	9	1,2,3,4,5	1300.96

	DÜZENLEYEN	UYGUNDUR BELEDİYE / ÖZEL İDARE		KADASTRO MÜDÜRLÜĞÜ
		KONTROL EDEN	ONAYLAYAN	KONTROL EDEN
ADI SOYADI				
TARİH				
İMZA				

İLİ :TEKİRDAĞ
İLÇESİ :SÜLEYMANPAŞA
KÖY/MAH. :YAVUZ
BELEDİYESİ :SÜLEYMANPAŞA

T E S C İ
S A Y F A S I

ADANO: 3770

Clt	Syf	ParNo	Alan He.	Alan M2	Alan Dm2	Cinsi	Hisse	KADASTRO KAda	KPar	Cilt	Syf.	Maliki	Babası
		1	0	1050	10	ARSA	21713/105010	3493	2	0	-	E.B.NO 118265300 GÜLTEN KARADAĞ [Vrs.] HASAN METİN İLHANLI [Vrs.] HASAN	
							32568/105010	3493	2	0	-	GÜLTEN KARADAĞ	HASAN
							32568/105010	3493	2	0	-	METİN İLHANLI	HASAN
							4541/105010	3498	2	0	-	E.B.NO 118265288 GÜLTEN KARADAĞ [Vrs.] HASAN METİN İLHANLI [Vrs.] HASAN	
							6810/105010	3498	2	0	-	GÜLTEN KARADAĞ	HASAN
							6810/105010	3498	2	0	-	METİN İLHANLI	HASAN
		2	0	2097	38	ARSA	22393/209738	3475	7	0	-	AHMET İLHANLI	İSMET
							22395/209738	3475	7	0	-	E.B.NO 1 AHMET İLHANLI[Vrs.] İSMET MEHMET İLHANLI[Vrs.] İSMET MURAT İLHANLI[Vrs.] İSMET	
							21461/209738	3475	7	0	-	MEHMET İLHANLI	İSMET
							22394/209738	3475	7	0	-	MURAT İLHANLI	İSMET
							29970/209738	3477	2	0	-	AHMET İLHANLI	İSMET
							29970/209738	3477	2	0	-	E.B.NO 2 AHMET İLHANLI[Vrs.] İSMET MEHMET İLHANLI[Vrs.] İSMET MURAT İLHANLI[Vrs.] İSMET	
							31186/209738	3477	2	0	-	MEHMET İLHANLI	İSMET
							29969/209738	3477	2	0	-	MURAT İLHANLI	İSMET

İLİ :TEKİRDAĞ
İLÇESİ :SÜLEYMANPAŞA
KÖY/MAH. :YAVUZ
BELEDİYESİ :SÜLEYMANPAŞA

T E S C İ
S A Y F A S I

ADANO: 3771

Clt	Syf	ParNo	Alan He.	Alan M2	Alan Dm2	Cinsi	Hisse	KADASTRO KAda	KPar	Cilt	Syf.	Maliki	Babası
		1	0	2238	86	ARSA	6829/223886	3475	7	0	-	AHMET İLHANLI	İSMET
							6829/223886	3475	7	0	-	E.B.NO 1 AHMET İLHANLI[Vrs.] İSMET MEHMET İLHANLI[Vrs.] İSMET MURAT İLHANLI[Vrs.] İSMET	
							6544/223886	3475	7	0	-	MEHMET İLHANLI	İSMET
							6829/223886	3475	7	0	-	MURAT İLHANLI	İSMET
							49213/223886	3533	2	0	-	AHMET İLHANLI	İSMET
							49214/223886	3533	2	0	-	E.B.NO 3 AHMET İLHANLI[Vrs.] İSMET MEHMET İLHANLI[Vrs.] İSMET MURAT İLHANLI[Vrs.] İSMET	
							49214/223886	3533	2	0	-	MEHMET İLHANLI	İSMET
							49214/223886	3533	2	0	-	MURAT İLHANLI	İSMET
		2	0	1050	10	ARSA	3606/105010	3475	7	0	-	E.B.NO 118265285 GÜLTEN KARADAĞ [Vrs.] HASAN METİN İLHANLI [Vrs.] HASAN	
							5408/105010	3475	7	0	-	GÜLTEN KARADAĞ	HASAN
							5408/105010	3475	7	0	-	METİN İLHANLI	HASAN
							22646/105010	3493	2	0	-	E.B.NO 118265300 GÜLTEN KARADAĞ [Vrs.] HASAN METİN İLHANLI [Vrs.] HASAN	
							33971/105010	3493	2	0	-	GÜLTEN KARADAĞ	HASAN
							33971/105010	3493	2	0	-	METİN İLHANLI	HASAN

İLİ :TEKİRDAĞ
İLÇESİ :SÜLEYMANPAŞA
KÖY/MAH. :YAVUZ
BELEDİYESİ :SÜLEYMANPAŞA

T E S C İ L
S A Y F A S I

ADANO: 3772

Clt	Syf	ParNo	Alan He.	Alan M2	Alan Dm2	Cinsi	Hisse	KADASTRO KAda	KPar	Cilt	Syf.	Maliki	Babası
		1	0	0457	66	ARSA	4088/45766	3477	2	0	-	EMVER YILDIRIM	ABDULLAH
							7030/45766	3477	2	0	-	FATMA SERDAR	HASAN
							7030/45766	3477	2	0	-	KAYHAN SERDAR	RIZA
							16500/45766	3477	2	0	-	MEDİNE YILDIRIM	ALİ
							7030/45766	3477	2	0	-	MEHMET AKİF SERDAR	RIZA
							4088/45766	3477	2	0	-	YAŞAR YILDIRIM	ABDULLAH
		2	0	0413	34	ARSA	10333/41334	3498	2	0	-	E.B.NO 118265288	
												GÜLTEN KARADAĞ [Vrs.] HASAN	
												METİN İLHANLI [Vrs.] HASAN	
							15501/41334	3498	2	0	-	GÜLTEN KARADAĞ	HASAN
							15500/41334	3498	2	0	-	METİN İLHANLI	HASAN